

UNIVERSITÄT PASSAU

GeoComPass
Geographische Gesellschaft Passau

Ozeane, Inseln und Küsten – eine maritime Geographie

Sommer 2016

Menschen. Orte. Einblicke

Alle Veranstaltungen finden jeweils um 19 Uhr im Hörsaal 9 statt (siehe Orientierungsplan unten)

Achtung:
Hörsaal **7** am 14. Januar 2016 • Hörsaal **6** am 21. Januar 2016
NK **403** am 07./08. April 2016 • Hörsaal **10** am 18. April 2016

Eintritt **GeoComPass**

THEMA und AKTUELL	**€ 2,50**	• ermäßigt	**€ 1,50**
HIGHLIGHT – Vorverkauf	**€ 15,00**	• MITGLIED	**€ 10,00**
HIGHLIGHT – Abendkasse	**€ 18,00**	• MITGLIED	**€ 14,00**

Als **GeoComPass MITGLIED** haben Sie **freien Eintritt** zu allen Vortragsveranstaltungen (ausgenommen GeoComPass HIGHLIGHT).

Bitte beachten Sie eventuelle Hinweise zu kurzfristigen Änderungen des Veranstaltungsprogramms auf der Homepage **http://www.geocompass.de/**

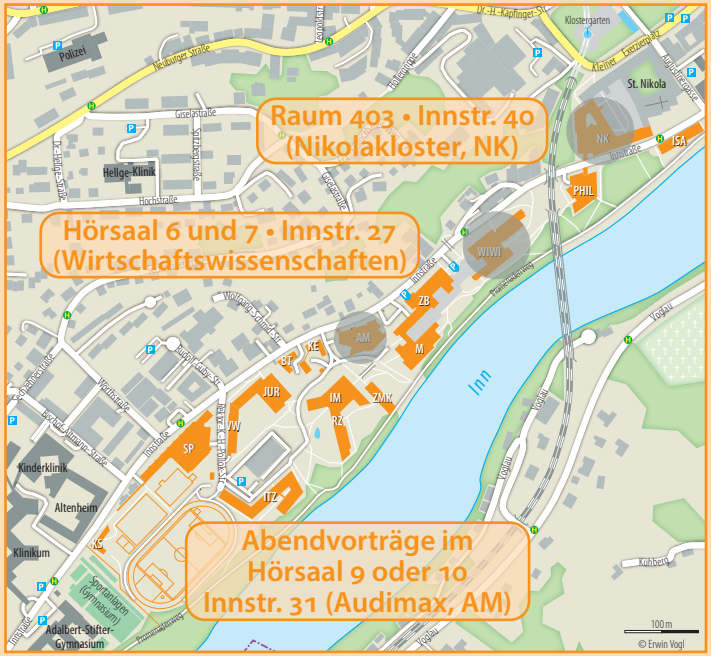

GeoComPass **Geographische Gesellschaft Passau e. V.**
http://www.geocompass.de/

Präsident: Prof. Dr. Werner Gamerith
Innstraße 40 • D – 94032 Passau
Tel.: +49 (0) 851/509-2731 oder 509-2733
Fax: +49 (0) 851/509-2732 • E-Mail: info@geocompass.de

Sparkasse Passau • BLZ: 74050000 • Konto-Nr.: 9020835
IBAN: DE45 7405 0000 0009 0208 35 • BIC: BYLADEM1PAS

Gedruckt mit freundlicher Unterstützung der Firma ICUnet.AG
Auflage: 3000 Grafik & Layout: Erwin Vogl

Herzlich willkommen bei

GeoComPass

Veranstaltungsprogramm im **Sommer 2016**

SCHULE NK 403	Do, 07.04. und Fr, 08.04.2016 *Brasilien*
HIGHLIGHT HS 10	Mo, 18.04.2016 *Planet Wüste*
UNTERWEGS	Fr, 29.04.2016 *Wovon lebt der Bauer?*
INTERN	Mo, 02.05.2016, 18:15 Uhr *12. Mitgliederversammlung*
THEMA	Mo, 02.05.2016 *Der gefrorene Ozean*
UNTERWEGS	Mo, 16.05. bis So, 22.05.2016 *Paris und die Normandie*
THEMA	Mo, 23.05.2016 *Pazifik: kleine Inseln – großes Meer*
AKTUELL	Mo, 06.06.2016 *Krieg in der Ostukraine*
UNTERWEGS	Fr, 10.06.2016 *700 Jahre Stadt Schärding*
UNTERWEGS	So, 19.06. bis Mi, 29.06.2016 *Unbekanntes Rumänien*
UNTERWEGS	Fr, 01.07.2016 *Die neue Linzer Tabakfabrik*
EVENT	Do, 07.07.2016 *Semesterabschlussfeier*
THEMA	Mo, 04.07.2016 *Auf den Spuren Heinrich Schliemanns*
UNTERWEGS	Fr, 26.08. bis Fr, 02.09.2016 *Der Norden Portugals*

Brasilien – Herausforderungen der neuen Wirtschaftsmacht des Südens

14. Passauer Kontaktstudiumstagung für Gymnasial- und Realschullehrer am 07. und 08. April 2016 an der Universität Passau, Nikolakloster (NK 403)

Vorträge:

- *Prof. Dr. Carsten Lorz (Weihenstephan):* Landwirtschaft, Urbanisierung und Wasser – Landnutzungskonflikte in Zentralbrasilien
- *Prof. Dr. Dieter Anhuf (Passau):* Im wasserreichsten Land der Erde sitzt São Paulo auf dem Trockenen
- *Dr. Dominik Haubrich* und *Prof. Dr. Rainer Wehrhahn (Kiel):* São Paulo glokal: globale Konflikte und neue Fragmentierungsprozesse
- *Prof. Dr. Hermann Behling (Göttingen):* Der Amazonasregenwald in Raum und Zeit – paläoökologische Studien zum Verständnis vergangener, heutiger und zukünftiger Klimaveränderungen
- *Dr. Udo Nehren (Köln):* Der atlantische Regenwald von Rio de Janeiro: Nutzungsperspektiven im Spannungsfeld von globalen Herausforderungen und lokalen Bedürfnissen
- *PD Dr. Thomas Fickert (Passau):* Die Mangrovenwälder Brasiliens – Ökologie, Bedeutung und aktuelle Gefährdung
- *Philipp Pitsch (Passau):* Die Globalisierung als Triebkraft für Landnutzungsänderungen im Bundesstaat São Paulo im historischen Kontext
- *Stefan Krottenthaler (Passau):* Der brasilianische Sojakomplex im globalen Kontext: Genese, Akteure und Räume
- *Prof. Dr. Ernst Struck (Passau):* Brasilia: Hauptstadt einer Wirtschaftsmacht im globalen Abseits
- *Prof. Dr. Martin Coy (Innsbruck):* Im Griff der Globalisierung: Regionalentwicklung in Brasilien unter dem Einfluss des Agrobusiness
- *Michael Klingler (Innsbruck):* Von Helden und Banditen in Amazonien. Die Frontier-Region Novo Progresso im (Überlebens-)Kampf gegen illegale Entwaldung hin zu Low-Carbon-Landnutzungsstrategien

Die Veranstaltung richtet sich als Weiterbildungsangebot besonders an Lehrer/innen an Gymnasien und Realschulen, steht aber auch allen anderen Interessierten offen. Für die Teilnahme an der Tagung ist aus dienstrechtlichen bzw. organisatorischen Gründen eine Anmeldung erforderlich. Lehrer/innen melden sich bitte über das Online-Fortbildungsportal in bayerischen Schulen (FIBS) an: http://fortbildung.schule.bayern.de/ unter dem Stichwort „Brasilien" an (Anmeldeschluss: Sonntag, 13. März 2016). Weitere Interessenten kontaktieren das Fach Geographie der Universität Passau • Innstraße 40 • 94032 Passau • Tel.: 0851/509-2730 • Fax: -2731 • E-Mail: geographie@uni-passau.de

GeoComPass LIVE und GeoComPass VIDEO

Eine Serviceleistung exklusiv für alle GeoComPass MITGLIEDER (insbesondere auswärtige Mitglieder) – Internet-Livestream-Übertragung aller GeoComPass-Vortragsveranstaltungen mit der Möglichkeit, sich online auch an den Diskussionen im Anschluss an die Vorträge zu beteiligen, und Mediathek mit den GeoComPass-Vorträgen des jeweiligen Veranstaltungshalbjahrs.
Nähere Informationen zur Anmeldung für **GeoComPass LIVE** und **GeoComPass VIDEO** erhalten Mitglieder bei GeoComPass.

Planet Wüste

Dipl.-Geogr. Michael Martin (München)

Die Erde ist ein Wüstenplanet. Nahezu die Hälfte der Landoberfläche wird von heißen und kalten Wüsten eingenommen. Grandiose Landschaften und verblüffende Anpassungsleistungen von Pflanzen, Tieren und Menschen machen die große Faszination dieser Extremzonen aus.
Auf vierzig für dieses Projekt durchgeführten Reisen und Expeditionen durchquerte der Photograph und Autor Michael Martin die Weiten des Eises und der Wüsten – mit dem Motorrad, mit Hundeschlitten, auf Kamelen, mit dem Helikopter oder auf Skiern.
Wie sich die Polarregionen und Wüsten in vier unregelmäßigen Gürteln um den Globus ziehen, so gliedert sich auch das Projekt *Planet Wüste*: in die Polargebiete jenseits der beiden Polarkreise und in die Wüsten entlang der beiden Wendekreise. In seiner Multivisionsshow nimmt Michael Martin seine Zuschauer mit auf eine faszinierende Bilderreise vom Nordpol bis zum Südpol und umrundet dabei viermal die Erde.
Die spektakuläre Multivision beginnt in der Arktis am Nordkap und führt über Spitzbergen und Sibirien nach Alaska, Kanada und Grönland bis schließlich zum Nordpol. Die zweite Erdumrundung beginnt in der arabischen Rub al Khali und nimmt ihren Weg über die asiatischen und nordamerikanischen Wüsten bis in die Sahara. Auf der Südhalbkugel stehen unter anderem die Namib und Kalahari sowie die australischen und südamerikanischen Wüsten im Mittelpunkt. Die vierte Erdumrundung führt Michael Martin rund um die Antarktis und schließlich zum Südpol.
In *Planet Wüste* zeigt Michael Martin das Phänomen Wüste in einzigartigen, noch nie gezeigten Photographien. Er stellt dabei die Trockenwüsten unseres Planeten den Kälte- und Eiswüsten der Arktis und Antarktis gegenüber, zieht Parallelen und macht Unterschiede deutlich. So zeigt der Diplom-Geograph nicht nur faszinierende Bilder spektakulärer Landschaften, sondern geht ebenfalls der Frage nach, wie Tiere, Pflanzen und Menschen in diesen Extremzonen der Erde überleben können.
Planet Wüste folgt dabei immer einem globalen Ansatz und spannt den großen Bogen nicht nur über die verschiedenen Erdzeitalter hinweg, sondern folgt dem Phänomen Wüste durch das ganze Sonnensystem. *Planet Wüste* verbindet Photographie, Geographie und Abenteuer auf einmalige Art und Weise.

Michael Martin hat Geographie, Völkerkunde und Politologie in München studiert und ist Diplom-Geograph. Er gilt nicht nur als herausragender Vortragsredner, sondern auch als hervorragender Photograph. Seine Bilder sind in großen Ausstellungen zu sehen und werden in internationalen Magazinen regelmäßig veröffentlicht. Weitere Informationen finden Sie im Internet unter http://www.michael-martin.de/.

Eintrittspreise im Vorverkauf:
€ 15,– • € 10,– für GeoComPass MITGLIED
Kartenvorverkauf (ab 15. Januar 2016):
Bücher Pustet • Nibelungenplatz 1 • 94032 Passau
Kartenvorverkauf online unter http://www.geocompass.de/ („SHOP“)

Eintrittspreise an der Abendkasse:
€ 18,– • € 14,– für GeoComPass MITGLIED
Abendkasse (am 18. April 2016, ab 18 Uhr):
Foyer Audimax • Innstraße 31 • 94032 Passau

Wovon lebt der Bauer?

Exkursion mit Dipl.-Agraring. Thomas Lehner (Deggendorf)
am Freitag, 29. April 2016 in Zusammenarbeit mit
dem Amt für Ernährung, Landschaft und Forsten
Deggendorf und Passau-Rotthalmünster

Die Einkommenssituation der Landwirte ist immer wieder Gegenstand gesellschaftlicher Diskussionen. Unter fachkundiger Leitung wird die Exkursion exemplarisch die Wirtschaftsweise, die Einkommensbestandteile und die Gewinnsituation eines konventionellen und eines biologisch wirtschaftenden Betriebes jeweils nach einer ausführlichen Betriebsbesichtigung durchleuchten. Insbesondere die staatlichen Zahlungen, die damit verbundenen Auflagen und das Kontrollsystem werden am Beispiel der Betriebe erläutert.

Bus-Exkursion mit Niedermayer Reisen
Dauer: 08:30 Uhr bis ca. 16:30 Uhr
Preis: ca. € 20,– • Mindestteilnehmerzahl: 12 • Anmeldeschluss: 20.04.2016
Anmeldung und weitere Informationen bei GeoComPass

GeoComPass – 12. Mitgliederversammlung

TOP 1:	Genehmigung der Tagesordnung
TOP 2:	Genehmigung des Protokolls der 11. Mitgliederversammlung vom 04. Mai 2015
TOP 3:	Bericht des Präsidenten
TOP 4:	Bericht des Schatzmeisters
TOP 5:	Programmvorschau Winter 2016/17 und Sommer 2017
TOP 6:	Verschiedenes

Der gefrorene Ozean: mit dem Forschungseisbrecher ‚Polarstern‘ auf Winterexpedition in die Antarktis

Prof. Dr. Peter Lemke (Bremerhaven) und
Stephanie von Neuhoff (Scheeßel)

Peter Lemke und Stephanie von Neuhoff (Autor und Autorin des Buches „Der gefrorene Ozean“) werden anhand zahlreicher Bilder und einiger Kurzvideos von der Reise und den Herausforderungen vor Ort berichten und die Bedeutung der Antarktis für das Weltklima erläutern. Der Forschungseisbrecher ‚Polarstern‘ ist das derzeit leistungsstärkste Polarforschungsschiff der Welt. 2013 gelang einem internationalen Team unter der Fahrtleitung von Peter Lemke aus Bremerhaven mit diesem Schiff die doppelte Querung des Weddellmeeres von Nord nach Süd zum antarktischen Kontinent und von dort nach Nordwest zur Spitze der Antarktischen Halbinsel. Sie überwinterten im Südpolarmeer bei heftigen Schneestürmen und Temperaturen von bis zu –30 °C. Neben wichtigen Forschungsdaten zur Rolle der Polarmeere für das globale Klima und dem lokalen Ökosystem brachten die Expeditionsteilnehmer auch spektakuläre Bilder aus der Antarktis mit.

Symbol-, Sehnsuchts- und Schicksalsorte Frankreichs – Paris und die Normandie

Exkursion mit Prof. Dr. Werner Gamerith (Passau)
von Montag, 16. Mai bis Sonntag, 22. Mai 2016 (Pfingstwoche)

Weil Paris meist wie ein monolithisches Symbol für Frankreich wahrgenommen wird, verliert sich oft der Blick dafür, dass auch sein nordwestliches Umland, die Normandie, eine Reihe französischer Schicksalsorte besitzt. Im ersten Teil der Reise wird es darum gehen, diesen besonderen Orten nachzuspüren und ihre Bedeutung auch mit der Nähe zum Meer, zum Ärmelkanal mit Blickrichtung England und zum offenen Atlantik bis hin nach Amerika zu erfassen. Die Normandie bildet aber auch eine Sehnsuchtslandschaft der Pariser Bourgeoisie und Künstler, wie an den Beispielen Giverny (Wohnhaus von Claude Monet) und Deauville (mondänes Seebad der Impressionisten) gezeigt wird. Paris und seine Erinnerungsorte an größere und kleinere Begebenheiten der französischen Kulturgeschichte, manchmal abseits der ganz großen Touristenpfade, stehen im Mittelpunkt des zweiten Teils der Reise – unter anderem Pantheon, Invalides, Père Lachaise und Grand Palais.

Kosten p. P. im DZ (Busfahrt nach, Reims, Caen, Chartres und Paris, 6× Ü/Frühstücksbuffet in ****Hotels bzw. ***Hotel [Caen]), Rundfahrten laut Programm):
Preis: € 895,– (EZ-Zuschlag: € 299,–)
4 % Ermäßigung für GeoComPass MITGLIED
weitere **3 % Frühbucher-Ermäßigung bei Buchung bis 16.02.2016**
Mindestteilnehmerzahl: 28 • Veranstalter: Fürst Reisen GmbH & Co KG
Anmeldung und weitere Informationen bei Fürst Reisen oder GeoComPass

Kleine Inseln – großes Meer. Landschaften und vergessene Hochkulturen im Pazifischen Ozean

Dr. Andreas Mieth (Kiel)

Mit welchen Techniken haben Menschen schon vor Jahrtausenden ohne Kompass und Karte die kleinsten und abgelegensten Inseln des riesigen Pazifiks entdecken und erfolgreich besiedeln können? Warum bauten Menschen auf Palau gewaltige Landschaftsterrassen? Wofür wurden im Meer vor der Insel Pohnpei künstliche Inseln und Festungen gebaut? Woher stammt das einzigartige, tonnenschwere Steingeld auf der mikronesischen Insel Yap? Wer schuf die kolossalen Steinfiguren auf der Osterinsel? Der Referent, ein international bekannter Osterinselforscher, nimmt seine Zuhörer mit zu faszinierenden Geheimnissen, alten Kulturrelikten, Forschungsprojekten und wunderbaren Landschaften im Pazifik.

GeoComPass-Veranstaltungen werden von den Schulbehörden für Gymnasien, Realschulen, Hauptschulen und Grundschulen als Lehrerfortbildung anerkannt. Auf Wunsch stellt **GeoComPass** entsprechende Teilnahmebestätigungen gerne jeweils am Ende der Veranstaltung aus.

Vom Euromajdan zum Krieg in der Ostukraine. Der Gebrauch der Geschichte im Konflikt zwischen der Ukraine und Russland 2013–2015

Prof. Dr. Guido Hausmann (München)

Russland und die Ukraine sind neue Staaten, die 1991 auf dem Territorium der zusammengebrochenen Sowjetunion entstanden. Beide Länder haben unterschiedliche politische und kulturelle Traditionen, sind aber auch eng miteinander verflochten. Beide Länder suchen nach zusätzlicher kultureller Legitimation durch die ‚eigene' Geschichte. Der Euromajdan und der Krieg in der Ostukraine 2013–2015 zeigen, wie die Geschichte zur Legitimation politischen Handelns gebraucht und missbraucht wird. Politische Akteure bedienen sich dabei in unterschiedlichen Zeiten (vom Mittelalter bis zum 20. Jahrhundert) auf recht willkürliche Art und Weise. Doch kann Geschichte unmöglich legitimes politisches Handeln ersetzen. Einer der Arbeitsschwerpunkte des Osteuropa-Historikers Prof. Dr. Guido Hausmann liegt in der Erforschung der Erinnerungsorte und Erinnerungskulturen wie etwa in seinem Buch „Mütterchen Wolga: Ein Fluss als Erinnerungsort vom 16. bis zum frühen 20. Jahrhundert". Auch dem jüdischen Odessa in der heutigen Ukraine hat der Referent ein Buch gewidmet.

Geography meets History: mittelalterliche Spurensuche in Schärding

Exkursion mit Mario Puhane, M.A. (Passau)
am Freitag, 10. Juni 2016

700 Jahre Schärdinger Stadtrecht, von 1316 bis 2016: Erleben Sie das Mittelalter in Schärding. Einige Spuren des Mittelalters sind heute noch in der Stadt deutlich sichtbar, andere müssen neu entdeckt werden: Die Torhalle der Stadtpfarrkirche St. Georg, die Pfeiler der alten Innbrücke, der „Frankinger Hof" als herzogliches Landrichter- und Pfleghaus, die Stadtbefestigung mit den Mauern und den mächtigen Toren (Wassertor, Passauer Tor und Linzer Tor), das Portal der Heiliggeist-Spitalskirche sowie die Reste der Schärdinger Burg (Zwinger, Burggraben und Schlosstor) mit dem rekonstruierten Ziehbrunnen zeigen noch immer die Siedlungsgenese und die bewegte Geschichte des zentralen Marktortes mit seinen Plätzen (Oberer und Unterer Stadtplatz). Im Jahre 1316 wurde Schärding das bayerische Stadtrecht durch die niederbayerischen Herzöge verliehen. Bis heute ist die mittelalterliche Tuchschere im offiziellen Stadtwappen zu finden.

Fuß-Exkursion
Individuelle Anreise nach Schärding
(Treffpunkt wird noch bekannt gegeben)
Dauer: 15:00 Uhr bis ca. 18:00 Uhr
Kosten: keine • Mindestteilnehmerzahl: 12 • Anmeldeschluss: 01.06.2016
Anmeldung und weitere Informationen bei GeoComPass

Unbekanntes Rumänien: dies- und jenseits der Karpaten

Exkursion mit Prof. Dr. Johann-Bernhard Haversath (Gießen)
von Sonntag, 19. Juni bis Mittwoch, 29. Juni 2016



Der Bezug zu Rumänien könnte für Passauer und Niederbayern hervorragend sein, stellt doch die Donau die direkte Verbindung zwischen den Ländern her. Als blaue Donau apostrophieren wir den Fluss in Österreich, zur ungarischen Hauptstadt stellen wir ebenfalls gerne die Verbindung über die Donau her, doch danach verliert sich dieser Bezug. Kaum jemand kennt Rumänien. Woran das liegt, ist nicht leicht zu sagen.
Die Exkursion nimmt daher genau diese Situation als Ausgangspunkte: Was verbindet uns mit Rumänien, welche Gemeinsamkeiten gibt es, die donauabwärts zu bilanzieren sind? Aber auch das Gegenteil wird in den Blick genommen: Welche Entwicklungen verliefen in Rumänien ganz anders als in Deutschland? Wie ist die große ethnische Vielfalt im Land zu erklären? Um eine Annäherung an diese weiten Themenfelder zu schaffen, stehen vielfältige Aspekte auf dem Programm: die großen naturräumlichen Einheiten und historischen Landschaften (Siebenbürgen, Karpaten, Walachei, Moldau, Dobrudscha, Banat und natürlich auch das Donaudelta) einerseits und andererseits die kleinräumige Erkundung von Städten, der Aufenthalt in Dörfern, der Besuch von Märkten … und immer wieder Gespräche mit der Bevölkerung.

Neben touristischen Highlights (z.B. Moldauklöster, Wehrkirchen Siebenbürgens oder Schifffahrt ins Donaudelta) geht es auch um Entdeckungen jenseits der ausgetretenen Pfade im (doppelt) unbekannten Rumänien: Gespräche mit den Minderheiten, Einkaufen in Geschäften und auf Märkten, Lebens- und Wohnverhältnisse in Stadt und Land usw. Also: Es gibt sehr viel zu entdecken – fahren Sie mit!

Kosten p. P. im DZ (Busfahrt, Übernachtung in ****Hotels bzw. 1× Hotel-Pension, 9× Halbpension, Schifffahrt Donaudelta inkl. Mittagessen, Rundfahrten laut Programm):
Preis: € 999,– (EZ-Zuschlag: € 220,–)
3 % Frühbucher-Ermäßigung bei Buchung bis 19.03.2016
Mindestteilnehmerzahl: 28 • Veranstalter: Fürst Reisen GmbH & Co KG
Anmeldung und weitere Informationen bei Fürst Reisen oder GeoComPass

Informationsveranstaltung
mit Vortrag und praktischen Hinweisen zur Reise mit
mit Prof. Dr. Johann-Bernhard Haversath am Donnerstag, 21. Januar 2016
um 19 Uhr im Hörsaal 6 der Universität (s. Orientierungsplan auf Seite 2).
Aus organisatorischen Gründen ersuchen wir um Ihre Anmeldung zu dieser Informationsveranstaltung bei Fürst Reisen oder GeoComPass.

Gemeinsame Semesterabschlussfeier

Das Detailprogramm für GeoComPass EVENT befindet sich noch in Planung. Genauere Informtionen über das Programm, zu Ort und Uhrzeit erhalten alle GeoComPass MITGLIEDER rechtzeitig per Rundmail bzw. per Rundbrief.

Kreative und der Denkmalschutz: die neue Linzer Tabakfabrik als Chance und Herausforderung der Stadtplanung

Exkursion mit Chris Müller (Linz) und
Prof. Dr. Werner Gamerith (Passau) am Freitag, 01. Juli 2016

Mitten in der oberösterreichischen Landeshauptstadt Linz warten über 38 000 m² Fabrikareal auf eine neue Nutzung: Die Tabakfabrik, ein architekturgeschichtlich bedeutsamer Bau des Begründers der Neuen Sachlichkeit und des modernen Industriedesigns Peter Behrens, soll nach den Plänen der Stadt Linz zu einem Zentrum der *Creative Industries* in Österreich werden. Seit 2011 hat eine Reihe von erfolgversprechenden Pionierprojekten diesem Herz der neuen Linzer Stadtentwicklung internationale Beachtung und Aufmerksamkeit verschafft. Linz besitzt in der Tabakfabrik ein ungeahntes Potenzial für die Stadtentwicklung und für die Aufwertung des lange Zeit vernachlässigten und an den Rand gedrängten Linzer Ostens. Der künstlerische Leiter der Tabakfabrik, Chris Müller, wird auf die Historie des Fabrikareals, die architektonische Bedeutung des Industriedenkmals und die Herausforderungen für eine erfolgreiche Wiederbelebung des Geländes eingehen. Ein Überblick über das Projekt im Zusammenhang mit seiner stadtplanerischen Funktion für den Linzer Osten, in Verbindung mit dem Hafenviertel und der Kunst- und Kulturmeile entlang der Donau, wird die Exkursion abschließen.

Bus-Exkursion mit Niedermayer Reisen
Dauer: 08:00 Uhr bis ca. 16:00 Uhr
Preis: ca. € 20,– • Mindestteilnehmerzahl: 12 • Anmeldeschluss: 20.06.2016
Anmeldung und weitere Informationen bei GeoComPass

Auf den Spuren Heinrich Schliemanns – geoarchäologische Forschungen im östlichen Mittelmeerraum

Prof. Dr. Helmut Brückner (Köln)

Der Mittelmeerraum ist eine seit Jahrtausenden kontinuierlich besiedelte Region. Der menschliche Eingriff in die Naturlandschaft, vor allem durch Rodung, hatte dramatische Folgen. Ein berühmtes Beispiel ist das von Heinrich Schliemann wiederentdeckte Troja in der heutigen Türkei. Besonders dramatisch war der Kampf gegen die Verlandung in Ephesus – mehrfach musste der Hafen verlegt werden. Anhand geowissenschaftlicher und archäologischer Befunde, also mit den Mitteln der Geoarchäologie, lässt sich dieser enorme Landschaftswandel eindrucksvoll nachweisen.
Der Referent, Prof. Dr. Helmut Brückner, gilt als international renommierter Geomorphologe und hat sich seit dreieinhalb Jahrzehnten intensiv mit Fragen der Küstenforschung, der Geochronologie und der Geoarchäologie auseinandergesetzt und sich dabei auf das östliche Mittelmeer spezialisiert.

Zu Unrecht unbekannt: der Norden Portugals

Exkursion mit Prof. Dr. Dieter Anhuf (Passau)
von Freitag, 26. August bis Freitag, 02. September 2016

Dank atlantischer wie mediterraner Klimaeinflüsse zeigt sich der dünn besiedelte Norden Portugals in einer überraschenden Naturvielfalt. Kork-, Eichen-, Kastanien- und Nadelwälder wechseln einander ab, aber auch karge Hochflächen fehlen nicht. Feinste Sandstrände finden sich entlang der Atlantikküste. Nordportugal birgt zudem wahre kulturelle Kleinode in wunderschönen Städten – von der Romanik über die Gotik und die Renaissance bis zum Weltkulturerbe der barocken Altstadt von Porto. Sie zeugen vom Stolz, aber auch vom Reichtum der einst glorreichen Seefahrernation. Schon die Römer wussten die Vorzüge dieses Naturraums zu schätzen. Sie haben die Weinreben nach Portugal gebracht. Von Porto ins Landesinnere zieht sich das beeindruckende Dourotal mit den weltberühmten Weinen, aus denen der legendäre Portwein hergestellt wird. Etwas weiter im Süden liegt die Stadt Coimbra, deren 1290 gegründete Universität die älteste des Landes und eine der ältesten Europas darstellt. Begleiten Sie Herrn Prof. Dr. Anhuf, einen langjährigen Portugal-Experten, in den Norden Portugals – in eine herausragende, aber häufig übersehene Perle europäischer Geschichte, Kultur und Natur.

Kosten p. P. im DZ (Linienflug München–Porto–München,
Bustransfer Flughafen München und zurück,
7× Ü/Frühstücksbuffet in ****Hotels [***Hotel in Vila Real]):
Preis: € 1199,– (EZ-Zuschlag € 249,–)
4 % Ermäßigung für GeoComPass MITGLIED bei Buchung bis 31.01.2016
Mindestteilnehmerzahl: 28 • Veranstalter: Fürst Reisen GmbH & Co KG
Anmeldung und weitere Informationen bei Fürst Reisen oder GeoComPass

Informationsveranstaltung
mit Vortrag und praktischen Hinweisen zur Reise
mit Prof. Dr. Dieter Anhuf am Donnerstag, 14. Januar 2016
um 19 Uhr im Hörsaal 7 der Universität (s. Orientierungsplan auf Seite 2).
Aus organisatorischen Gründen ersuchen wir um Ihre Anmeldung zu dieser Informationsveranstaltung bei Fürst Reisen oder GeoComPass

GRÜNIT ZENTRUM BAYERISCHER WALD
Haus am Strom ERLEBNIS IM DONAUTAL
Fürstlich reisen mit... FÜRST
PaN Geo
egea
HOTEL PASSAUER WOLF
Niedermayer REISEN
Deutsche Gesellschaft für Geographie DGfG
PASSAU Leben an drei Flüssen
vhs passau
Sparkasse Passau
LANDKREIS PASSAU
BÜCHER PUSTET.de
CMP City Marketing Passau
ICUnet.AG MAKE SUCCESS GLOBAL

GeoComPass demnächst

„Die Stadt der Zukunft – die Zukunft der Stadt“

GeoComPass THEMA
Boomtown Istanbul – Stadtentwicklung und Entwicklungsprobleme der Megastadt am Bosporus
Prof. Dr. Ernst Struck (Passau) • 24. Oktober 2016

GeoComPass BUSINESS
Besuch bei einem Unternehmen der Region: „Fill Gesellschaft m.b.H., Gurten, Oberösterreich“
Andreas Fill (Gurten) • 10. November 2016

GeoComPass HIGHLIGHT
Europa gestern, heute und morgen – der Beitrag der Regionen zur Europäischen Union
Dr. Luis Durnwalder (Naturns) • 14. November 2016

GeoComPass THEMA
Die europäische Stadt im Zeitalter der Digitalisierung – noch real oder nur noch virtuell?
Prof. Dr. Claus-Christian Wiegandt (Bonn) • 28. November 2016

GeoComPass REGIONAL
Im bayerischen Fokus – Menschen- und Pflanzenmigration
Dr. Josef Heringer (Laufen/Salzach) • 05. Dezember 2016
in Kooperation mit dem Naturwissenschaftlichen Verein Passau

GeoComPass THEMA
Von Slums lernen?
Urbane Selbstorganisation im Globalen Süden
Prof. Dr. Eberhard Rothfuss (Bayreuth) • 16. Januar 2017

GeoComPass THEMA
Dhaka – Megastadt und Risikoraum im größten Flussdelta der Erde
Prof. Dr. Boris Braun (Köln) • 30. Januar 2017

GeoComPass AKTUELL
Europas innere Grenzen – zwischen Auflösung und Aufrüstung
Prof. Dr. Tobias Chilla (Erlangen) • 29. Mai 2017

GeoComPass SPECIAL
Die Verwilderung der Alpen – ein besonderer Lebensraum zwischen Verstädterung, Freizeitdruck und Wildnis
Prof. Dr. Werner Bätzing (Erlangen) • 12. Juni 2017

GeoComPass THEMA
Verkehr und Logistik in den Metropolen der Zukunft – das Beispiel Dubai
Prof. Dr. Rudolf Juchelka (Duisburg) • 26. Juni 2017

Programm in Ausarbeitung • Detailinformationen folgen im Programm für Winter 2016/17

Gut.

Die Sparkasse gibt es seit mehr als 175 Jahren!
Sie unterstützt die Menschen, Firmen, Vereine, Kommunen und Institutionen in der Region in und um Passau als verlässlicher und fairer Partner „immer wenn's um Geld geht".

Wir sind nahe bei den Menschen – auch räumlich: Sie finden uns an 15 Standorten in der Stadt Passau und an 41 Orten im Landkreis Passau.

Egal ob Sie nur den nächsten unserer 69 Geldausgabeautomaten suchen, individuellen Service oder eine umfassende persönliche Beratung wünschen. Wir sind für Sie da! Unsere Berater kennen die Besonderheiten unserer Region und sie kennen ihre Kunden seit langem persönlich. Wir machen es den Menschen einfach, ihr Leben zu gestalten.

Sparkasse Passau

Wer ist GeoComPass?

GeoComPass, die Geographische Gesellschaft Passau e. V., wurde am 28. Februar 2005 gegründet und ist als **gemeinnütziger Verein** anerkannt. GeoComPass möchte geographisches Wissen auf vielen Ebenen fördern und verbreiten und bietet dazu ein vielfältiges **Veranstaltungsprogramm**. Dazu zählen wissenschaftliche Vorträge und Exkursionen sowie die Organisation und Durchführung von Lehrerfortbildungsveranstaltungen. Auch die finanzielle Unterstützung geographisch relevanter Projekte, Aufgaben und Vorhaben in Passau, Niederbayern und im benachbarten Ausland zählt zu den Anliegen von GeoComPass. Darüber hinaus setzt sich GeoComPass zum Ziel, den Austausch mit anderen geographischen Institutionen im In- und Ausland zu pflegen. Weiterhin unterstützt GeoComPass die Anliegen und Ziele der Universität Passau. Eine detaillierte Selbstbeschreibung findet sich in der Vereinssatzung, die von der Homepage *http://www.geocompass.de/* geladen oder bei GeoComPass angefordert werden kann.

GeoComPass bietet mindestens zehn Veranstaltungen pro Jahr an, die in lockerer Abfolge wechseln. Das GeoComPass-Programm setzt sich aus verschiedenen Kategorien zusammen:

GeoComPass THEMA

Vorträge von renommierten Experten aus der Geographie und benachbarten Fächern zu einem regionalen oder allgemeinen Schwerpunktthema (jeweils zwei Semester, von Winter 2015/16 bis Sommer 2016 „Ozeane, Inseln und Küsten – eine maritime Geographie"). GeoComPass THEMA findet in aller Regel montags, jeweils um 19 Uhr, statt.

GeoComPass HIGHLIGHT

Besondere Jubiläen, Anlässe oder Gelegenheiten verdienen besondere Veranstaltungen. GeoComPass will dazu herausragende Referentinnen und Referenten gewinnen. Das nächste GeoComPass HIGHLIGHT im April 2016 wird der renommierte Dipl.-Geogr. Michael Martin aus München bestreiten.

GeoComPass AKTUELL

GeoComPass AKTUELL-Veranstaltungen greifen brisante Themen mit hohem Aktualitätsbezug auf. Sie behandeln aktuelle Schwerpunkte, Themen und Diskussionen aus Politik, Gesellschaft und Kultur unter geographischem Blickwinkel und werden kurzfristiger geplant und angekündigt als dies sonst bei GeoComPass üblich ist.

GeoComPass SCHULE

Lehrerfortbildungsveranstaltungen in Kooperation mit dem Fach Geographie der Universität Passau

GeoComPass UNTERWEGS

Geographische Exkursionen unter fachkundiger Leitung ins In- und Ausland. In aller Regel steht GeoComPass UNTERWEGS unter einem Leitthema oder einem aktuellen Bezug, die sich mit dem Exkursionsziel in besonderer Weise verbinden. Im Sommer 2016 führen mehrtägige Exkursionen nach Paris und in die Normandie, ins unbekannte Rumänien sowie in den Norden Portugals. Auch drei Tagesexkursionen stehen auf dem Programm.

Beitrittserklärung

Hiermit erkläre ich meinen Beitritt zu

GeoComPass, der
Geographischen Gesellschaft Passau e.V.,

Innstraße 40 • D–94032 Passau, als

❑ ordentliches Mitglied ❑ förderndes Mitglied

❑ Jahresmitgliedsbeitrag € 20,–
❑ Jahresmitgliedsbeitrag € 10,– (Studierende)**
❑ Jahresmitgliedsbeitrag € 30,– (Familienmitgliedschaft)
❑ Jahresmitgliedsbeitrag € …… (förderndes Mitglied, min. € 25,–)

Name, Vorname: _____

Geburtsdatum: _____

Titel: _____ Beruf: _____

Straße: _____

PLZ/Ort: _____

Tel. privat: _____ dienstlich: _____

E-Mail: _____

Heimatanschrift (bei Studierenden):

_____

_____

(Ort, Datum) (Unterschrift)

Zur Vereinfachung der Mitgliederverwaltung erteile ich **GeoComPass** eine jederzeit widerrufbare **ERMÄCHTIGUNG** zum **Einzug meines Jahresmitgliedsbeitrags****.

IBAN: ☐☐☐☐ ☐☐☐☐ ☐☐☐☐ ☐☐☐☐ ☐☐☐☐ ☐☐

Bankinstitut/BIC (Ausland): _____

Kontoinhaber: _____

_____

(Ort, Datum) (Unterschrift)

** Bei Studierenden ist eine Einzugsermächtigung für den **Jahresmitgliedsbeitrag verpflichtend**.



ICUnet.AG
MAKE SUCCESS GLOBAL

NAVIGATING CULTURES SINCE 2001.

MACE SUCCESS GLOBAL!

Die ICUnet.AG begleitet Unternehmen und Organisationen weltweit in der Internationalisierung:
Das interdisziplinäre Expertenteam mit Kompetenz für mehr als 75 Länder und 25 Sprachen bereitet jährlich mehrere tausend Fach- und Führungskräfte auf die internationale Zusammenarbeit vor, berät und unterstützt Unternehmen beim Aufbau neuer Standorte in fremden Märkten und revolutioniert Global Mobility.

ICUnet.AG
Fritz-Schäffer-Promenade 1 I 94032 Passau
Tel +49 851 988666-0 I www.icunet.ag I info@icunet.ag

Berlin I Bremen I Dubai I Frankfurt I Hamburg I Köln I Leipzig I München
Passau I Rio de Janeiro I Shanghai I Stuttgart I Wien I Wolfsburg I Zürich